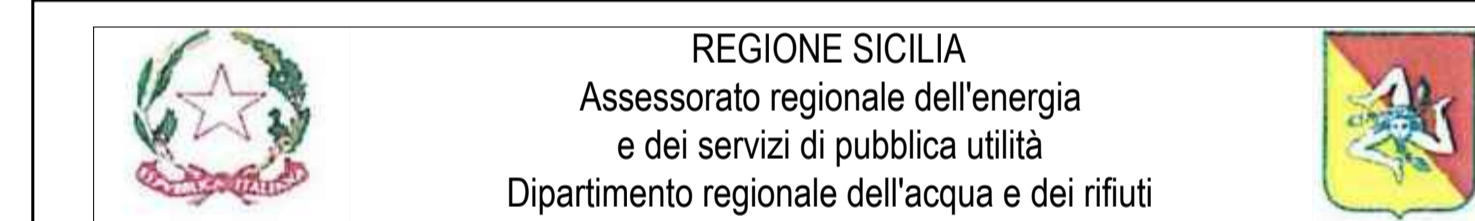
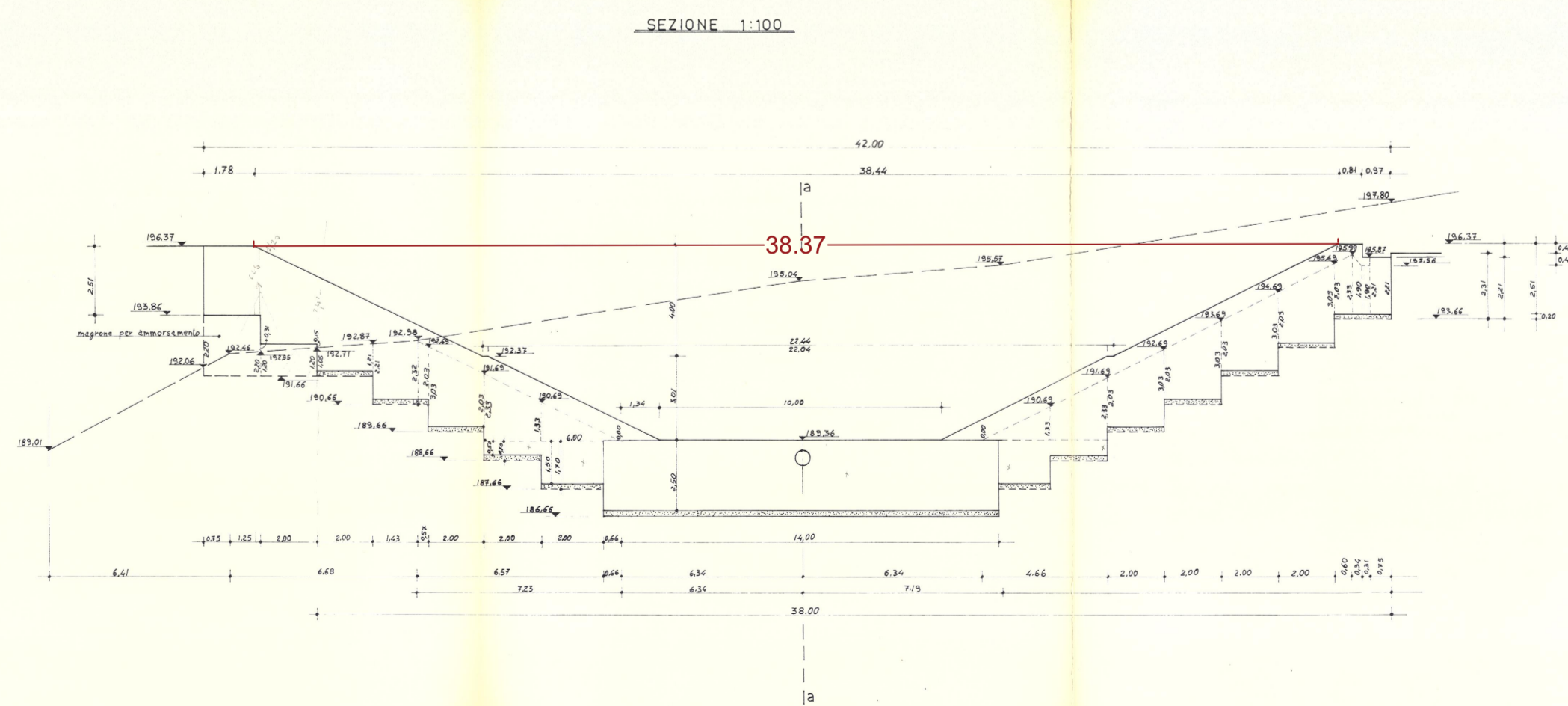
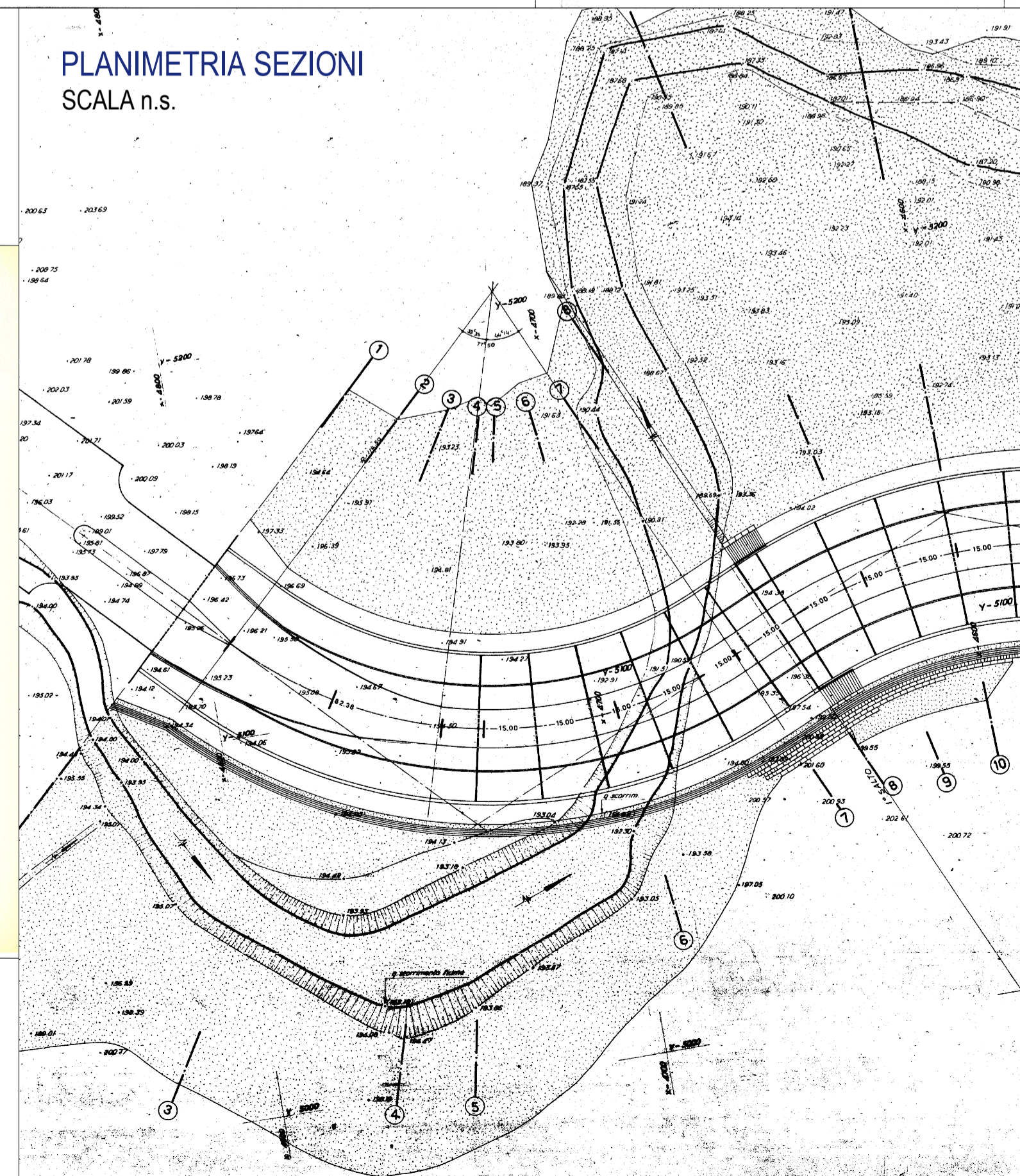


BRIGLIA ALLA SEZIONE N.8
SCALA 1:200



E	ACCERTAMENTO DELL'EFFETTIVA CONSISTENZA DEI MANUFATTI (TOPOGRAFIA)
---	--

RESPONSABILE DEL PROCEDIMENTO : Dott. Ing. Antonio Margagliotta

ASSOCIAZIONE TEMPORANEA DI IMPRESE TRA:

Mandataria	Mandanti
------------	----------



TEFERITAL



SERING
INGEGNERIA



AGS
ADVANCED
GEOTECHNICAL
SOLUTIONS



orion
PROGETTI



METROTEST
S.p.A.
SISTEMI E
SERVIZI LOGISTICI



GEO R.A.S. s.r.l.

REDAZIONE DEL DOCUMENTO

SOCIETÀ

ORION PROGETTI

RESPONSABILE:

Arch. Riccardo Versari

DIREZIONE DI PROGETTO PER L'ATI : TECHNITAL S.p.A. Dott. Ing. Simone Venturini

TITOLO ELABORATO: ACCERTAMENTO DELL'EFFETTIVA CONSISTENZA DEI MANUFATTI (TOPOGRAFIA) RILIEVI CANALE DI RESTITUZIONE	ELABORATO N° : II122F-E-TOP-DS-043-00
--	--

		ELABORATO		CONTROLLATO		APPROVATO		
SIGLA		P. Scalfi-B. Verso-V. Lallo		F. Camarò		S. Venturini		
REVISIONE	N.	DESCRIZIONE				RED.	VER.	
	1	00	Emissione Marzo 2021				F.R.I.A.	S.V.
	2							
	3							

NOME FILE :

I11ZF_E_TOP_CANALE REST_DS_43.dwg

DATA :

Marzo 2021

SCALA :

1:200

A TERMINE DI LEGGE CI RISERVIAMO LA PROPRIETA' DI QUESTO ELABORATO CON DIVIETO DI RIPRODURLO RENDENDOLO NOTO A TERZI ANCHE PARZIALMENTE SENZA NOSTRA AUTORIZZAZIONE